

















































































ORIGEM / DESTINO:			#29 COPA HANS FISCHER	DATA:	05/052024 (DOM)		
LARGADA:			PÓRTICO DE POMERODE - AV XV DE NOVEMBRO	HORA:	07:00		
CHEGADA:			PÓRTICO DE POMERODE - AV XV DE NOVEMBRO	HORA:	11:38	11:20	10:58
KM:			139,00	MÉDIA:	30	32	35
KM PERCORRIDOS	KM FALTAM	KM PARCIAL	REFERÊNCIA	ALTITUDE	HORÁRIO ESTIMADO DE PASSAGEM		
0,00	139	0,0	 LARGADA: PÓRTICO DE POMERODE - AV XV DE NOVEMBRO	60	07:00	07:00	07:00
0,80	138,2	0,8	 VIRAR A ESQUERDA RUA FREDERICO WEEGE	62	07:01	07:01	07:01
3,00	136	2,2	 SC 110 / LARGADA OFICIAL	82	07:06	07:05	07:05
4,50	134,5	1,5	 CASA DO IMIGRANTE	84	07:09	07:08	07:07
10,40	128,6	5,9	 CRUZAMENTO / SEGUIR EM FRENTE SENTIDO TIMBÓ	92	07:20	07:19	07:17
16,50	122,5	6,1	 ROTATÓRIA SEGUIR A DIREITA NA RUA OSCAR PISKE STAFF	74	07:33	07:30	07:28
18,70	120,3	2,2	 RUA MAL DEODORO DA FONSECA STAFF	68	07:37	07:35	07:32
19,00	120	0,3	 RUA NICARAGUA / RUA JAPÃO / NITEROI / SC 340	67	07:38	07:35	07:32
19,70	119,3	0,7	 PONTE / RUA MANAUS STAFF	69	07:39	07:36	07:33
20,00	119	0,3	 RUA BELEM STAFF	68	07:40	07:37	07:34
20,60	118,4	0,6	 RUA SÃO PAULO STAFF	68	07:41	07:38	07:35
20,70	118,3	0,1	 AV. ARISTILIANO RAMOS STAFF	68	07:41	07:38	07:35
24,00	115	3,3	 JARDIM BOTANICO	69	07:48	07:45	07:41
29,00	110	5	 ROTATÓRIA	74	07:58	07:54	07:49
29,40	109,6	0,4	 POSTO GASOLINA / RIO DOS CEDROS STAFF	74	07:58	07:55	07:50
29,90	109,1	0,5	 IGREJA MATRIZ STAFF	71	07:59	07:56	07:51

31,20	107,8	1,3		ROTATÓRIA		74	08:02	07:58	07:53
34,50	104,5	3,3		BOMBEIRO		80	08:09	08:04	07:59
38,00	101,0	3,5		PONTE		116	08:16	08:11	08:05
41,80	97,2	3,8		PONTE COBERTA		236	08:23	08:18	08:11
46,80	92,2	5,0		RETORNO		457	08:33	08:27	08:20
47,00	92,0	0,2		PONTE COBERTA		236	08:34	08:28	08:20
50,50	88,5	3,5		PONTE		116	08:41	08:34	08:26
57,00	82,0	6,5		BOMBEIROS / ALTO PALMEIRAS		80	08:54	08:46	08:37
61,00	78,0	4,0		INICIO DE ESTRADA DE CHÃO 3 KM		61	09:02	08:54	08:44
64,00	75,0	3,0		INICIO DE ASFALTO		63	09:08	09:00	08:49
65,00	74,0	1,0		ROTATÓRIA		65	09:10	09:01	08:51
69,30	69,7	4,3		CRUZAMENTO / SC 110 (1 VOLTA) LIMITE DE CLASSIFICAÇÃO CHEGADA CATEGORIAS: ELITE FEMININO JUNIOR MASCULINO MASTER C1 C2	  	80	09:18	09:09	08:58
72,00	67	2,7		ROTATÓRIA SEGUIR A DIREITA NA RUA OSCAR PISKE		74	09:24	09:15	09:03
75,40	63,6	3,4		RUA MAL DEODORO DA FONSECA		68	09:30	09:21	09:09
77,60	61,4	2,2		RUA NICARAGUA / RUA JAPÃO / NITEROI / SC 340		67	09:35	09:25	09:13
77,90	61,1	0,3		PONTE / RUA MANAUS		69	09:35	09:26	09:13
78,90	60,1	1		RUA BELEM		68	09:37	09:27	09:15
79,40	59,6	0,5		RUA SÃO PAULO		68	09:38	09:28	09:16
79,50	59,5	0,1		AV. ARISTILIANO RAMOS		68	09:39	09:29	09:16
83,00	56	3,5		JARDIM BOTANICO		69	09:46	09:35	09:22

88,00	51	5		ROTATÓRIA		74	09:56	09:45	09:30
88,20	50,8	0,2		POSTO GASOLINA / RIO DOS CEDROS		74	09:56	09:45	09:31
89,00	50,0	0,8		IGREJA MATRIZ		71	09:58	09:46	09:32
90,00	49,0	1,0		ROTATÓRIA		74	10:00	09:48	09:34
93,40	45,6	3,4		BOMBEIROS		80	10:06	09:55	09:40
96,90	42,1	3,5		PONTE		116	10:13	10:01	09:46
100,70	38,3	3,8		PONTE COBERTA		236	10:21	10:08	09:52
104,70	34,3	4,0		RETORNO		457	10:29	10:16	09:59
108,70	30,3	4,0		PONTE COBERTA		236	10:37	10:23	10:06
112,50	26,5	3,8		PONTE		116	10:45	10:30	10:12
116,00	23,0	3,5		BOMBEIROS / ALTO PALMEIRAS		80	10:52	10:37	10:18
119,80	19,2	3,8		INICIO DE ESTRADA DE CHÃO 3 KM		61	10:59	10:44	10:25
122,80	16,2	3,0		INICIO DE ASFALTO		63	11:05	10:50	10:30
123,80	15,2	1,0		ROTATÓRIA		65	11:07	10:52	10:32
128,00	11	4,2		CRUZAMENTO / SC 110 (SENTIDO POMERODE) LIMITE DE CLASSIFICAÇÃO	 	80	11:16	11:00	10:39
134,00	5,0	29,3		CASA DO IMIGRANTE		84	11:28	11:11	10:49
134,00	5,0	25,3		SEMAFARO		62	11:28	11:11	10:49
138,60	0,4	4,6		RUA NEREU RAMOS		68	11:37	11:19	10:57
138,80	0,2	0,2		XV DE NOVEMBRO		63	11:37	11:20	10:57
139,00	0	0,2		CRUZAMENTO / SC 110 (1 VOLTA)		60	11:38	11:20	10:58



CHEGADA KM 69,3

CHEGADA KM 139

